

















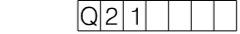








FARVEKODER:














-  Separat spildevandssystem
-  Separat regnvandssystem
-  Fællessystem
-  Privatsystem

SIGNATURFORKLARING:

-  Hovedoplandsgrænse
-  Underoplandsgrænse
-  Detailoplandsgrænse
-  Spildevandsledning
-  Fællesledning
-  Regnvandsledning
-  Afvandsledning / åben kanal
-  Trykledning
-  Fremtidig transportledning
-  Drænledning
-  Åbent vandløb
-  Rørlagt vandløb

SYMBOLER OG BOGSTAVKODER:

-  Oplandsnummer
-  Udlob
-  Privat udlob
-  Nedsivning
-  Overløbsbygværk
-  Olieudskillere
-  Sandfang
-  Bassin
-  Pumpestation

- | STATUS | PLAN | |
|---|---|--|
|  |  | Planlagte bygværker markeres med stiplet linie |
|  |  | Separatkloak |
|  |  | Fælleskloak |
|  |  | Spildevand tilsluttet kloakforsynings anlæg. Nedsivning af regnvand i planoplade evt. afledning af overfladevand fra vejarealer. |
| |  | Spildevand tilsluttet kloakforsynings anlæg. Nedsivning af regnvand hvor jordbunden er egnet, ellers afledning af overfladevand til offentlig kloak. |
| |  | Perspektivområder |
|  | | Privat kloak tilsluttet kloakforsynings anlæg |
|  | | Privat regnvandsafledning. Spildevand ikke tilsluttet kloakforsynings anlæg |
|  | | Spildevand tilsluttet kloakforsynings anlæg. Privat regnvandsafledning |

Spildevandsplan 2011-2021
 Opland KD
 Kongensbro



Målforskel	1 : 4.000
Dato	26. sep. 2011
Rev. dato	-
Konstr.	bkr
Tegn.	bkr
Sagsnr.	-
Tegn. nr.	1.33