








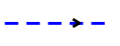
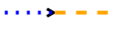







FARVEKODER:

-  Separat spildevandssystem
-  Separat regnvandssystem
-  Fællessystem
-  Privatsystem

SIGNATURFORKLARING:

-  Hovedoplandsgrænse
-  Underoplandsgrænse
-  Detailoplandsgrænse
-  Spildevandsledning
-  Fællesledning
-  Regnvandsledning
-  Afvandsledning / åben kanal
-  Trykledning
-  Fremtidig transportledning
-  Drænledning
-  Åbent vandløb
-  Rørlagt vandløb









SYMBOLER OG BOGSTAVKODER:

-  Oplandsnummer
-  Udlob
-  Privat udlob
-  Nedsivning
-  Overløbsbygværk
-  Olieudskillere
-  Sandfang
-  Bassin
-  Pumpestation

STATUS

-  Planlagte bygværker markeres med stiplede linie

PLAN

-  Separatkloak
-  Fælleskloak
-  Spildevand tilsluttet kloakforsynings anlæg. Nedsivning af regnvand i planoplande evt. afledning af overfladevand fra vejarealer.
-  Spildevand tilsluttet kloakforsynings anlæg. Nedsivning af regnvand hvor jordbunden er egnet, ellers afledning af overfladevand til offentlig kloak.
-  Perspektivområder
-  Privat kloak tilsluttet kloakforsynings anlæg
-  Privat regnvandsafledning. Spildevand ikke tilsluttet kloakforsynings anlæg
-  Spildevand tilsluttet kloakforsynings anlæg. Privat regnvandsafledning

**Spildevandsplan 2011-2021**  
 Opland TT og TR  
 Fogstrup og Tømmerby



Målforshold	1 : 4.000
Dato	26. sep. 2011
Rev. dato	-
Konstr.	bkr
Tegn.	bkr

Sagsnr.	-
Tegn. nr.	1.91